



АДМИНИСТРАЦИЯ ГОРОДА ПЕРМИ  
ДЕПАРТАМЕНТ ЗЕМЕЛЬНЫХ ОТНОШЕНИЙ

РЕШЕНИЕ

о размещении объектов № 27-01-44-200 от 05 МАР 2021

г. Пермь, ул. Сибирская, 15

Департамент земельных отношений администрации города Перми в соответствии с пунктом 3 статьи 39.36 Земельного кодекса Российской Федерации, Положением о порядке и условиях размещения объектов на землях или земельных участках, находящихся в государственной или муниципальной собственности, на территории Пермского края без предоставления земельных участков и установления сервитутов, публичного сервитута, утвержденным постановлением Правительства Пермского края от 22.07.2015 № 478-п

**разрешает:** ОАО «МРСК Урала» (ИНН 6671163413, ОГРН 1056604000970, место нахождения: 620026, Свердловская область, г. Екатеринбург, ул. Мамина-Сибиряка, д. 140)

**размещение объекта:** КЛ 6 кВ ПС 110 кВ Балмошная Транзит №46, 47 ПС-РП-42

**способ размещения объекта:** подземный

**на землях:** государственная собственность на которые не разграничена

**на срок:** 11 месяцев

**местоположение:** г. Пермь, Мотовилихинский район, ул. Гашкова, ул. Евгения Пермяка, ул. Сивилева, ул. Новгородская 6-я.

Территория, согласно схеме, расположена в зонах с особыми условиями использования территорий: охранные зоны объектов электросетевого хозяйства; охранный газопровода низкого давления; санитарно-защитная полоса 1-го водовода ЧОС ТК «Сети водоводов г. Перми» Мотовилихинский район; м-н Вышка 2, м-н Гарцы, м-н Запруд, м-н Висим, м-н Костарево, м-н Садовый (часть водовода); приаэродромная территория аэродрома аэропорта Большое Савино.

ОАО «МРСК Урала»:

1. Соблюдать правила охраны электрических сетей, установленные постановлением Правительства Российской Федерации от 24.02.2009 № 160 «О порядке установления охранных зон объектов электросетевого хозяйства и особых условий использования земельных участков, расположенных в границах таких зон»;

2. Соблюдать правила охранных зон газораспределительных сетей, установленные постановлением Правительства Российской Федерации от 20.11.2000 № 878 «Об утверждении правил охраны газораспределительных сетей»;

3. Соблюдать санитарные правила и нормативы, утвержденным постановлением Главного государственного врача Российской Федерации от 14.03.2002 № 10 «О введении в действие Санитарных правил и норм «Зоны

санитарной охраны источников водоснабжения и водопроводов питьевого назначения. СанПиН 2.1.4.1110-02»;

4. Соблюдать правила охранных зон воздушного пространства, установленные постановлением Правительства Российской Федерации от 11.03.2010 № 138 «Об утверждении Федеральных правил использования воздушного пространства Российской Федерации»;

5. В соответствии с пунктом 7(2) Положения о порядке и условиях размещения объектов на землях или земельных участках, находящихся в государственной или муниципальной собственности, на территории Пермского края без предоставления земельных участков и установления сервитутов, публичного сервитута, утвержденного постановлением Правительства Пермского края от 22.07.2015 № 478-п, представить в департамент земельных отношений в течении 1 месяца с момента размещения объектов материалы контрольной геодезической съемки размещенных объектов на бумажном и электронном носителях на безвозмездной основе.

В соответствии со статьей 20<sup>1</sup> Закона Пермского края от 14.09.2011 № 805-ПК «О градостроительной деятельности в Пермском крае» ОАО «МРСК Урала»:

1. Не позднее, чем за 10 рабочих дней до начала строительства и реконструкции безвозмездно передать в департамент градостроительства и архитектуры администрации города Перми один экземпляр копий разделов проектной документации, предусмотренных пунктом 1 части 12 статьи 48 Градостроительного кодекса Российской Федерации;

2. В течение 10 рабочих дней после окончания работ по строительству, реконструкции безвозмездно передать в департамент градостроительства и архитектуры администрации города Перми схему, отображающую расположение объекта и сетей инженерно-технического обеспечения, подписанную ОАО «МРСК Урала», с приложением текстового и графического описания местоположения границ охранной и санитарно-защитной зоны, перечень координат характерных точек границ такой зоны.

**Приложение:** схема предполагаемых к использованию земель или части земельного участка (на 3 л. в 1 экз.).

Первый заместитель  
начальника департамента



Л.В. Раевская



# Схема предполагаемых к использованию земель или части земельного участка

Лист 1

Объект: Реконструкция КЛ 6 кв ПС 110 кв Балмошная Транзит №46, 47 ПС-РП-32

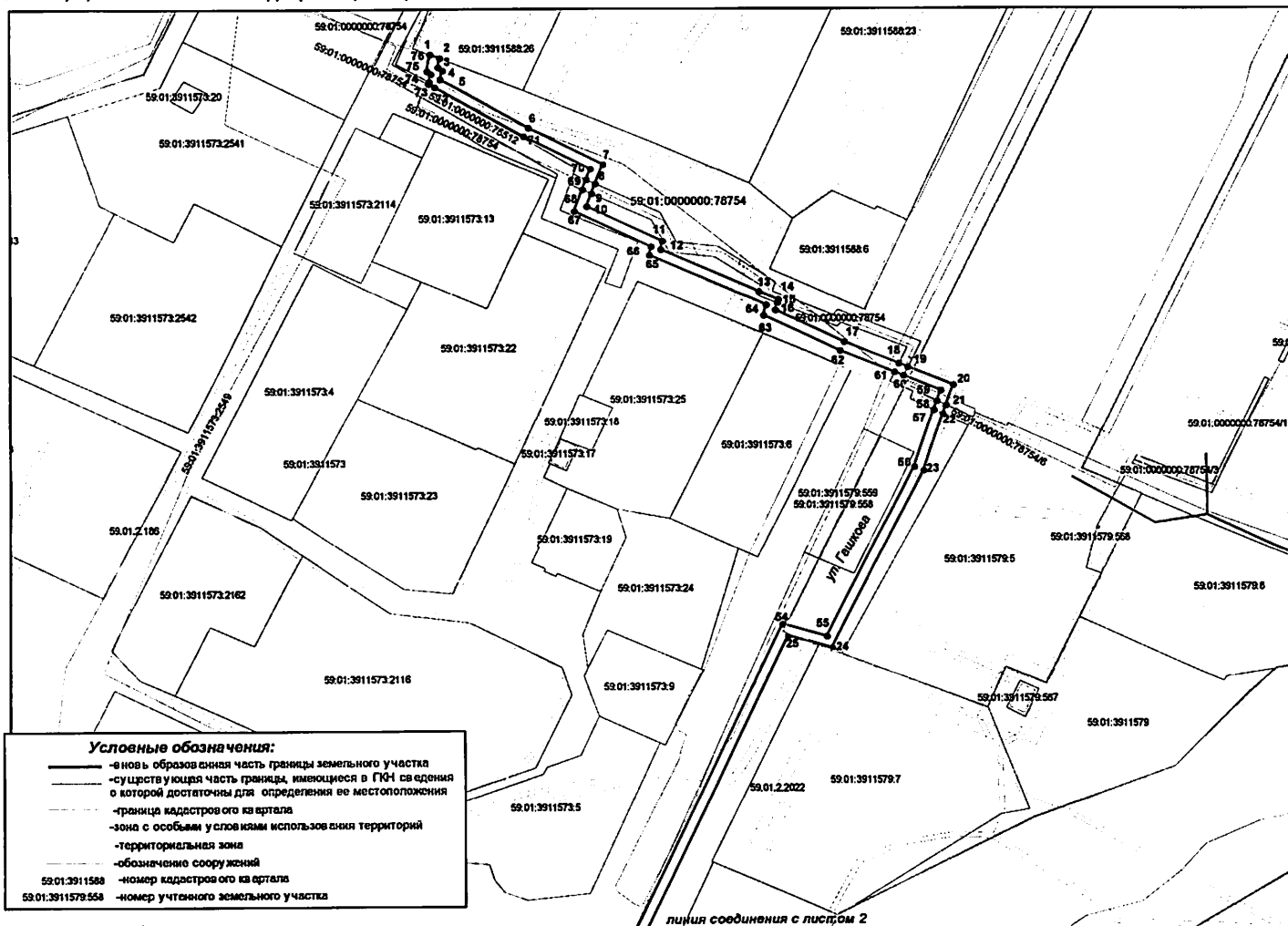
Местоположение: КН 59:01.0000000:78754, КН 59:01.0000000:75512, КН 59:01.0000000:8986, Пермский край, г. Пермь, Мотовилихинский район, ул. Гашкова, ул. Евгения Пермякова, ул. Сивилева, ул. Новгородская 6-я

Площадь земель или части земельного участка, кв.м: 7184 кв.м.

Категория земель: Земли населенных пунктов

Вид разрешенного использования: КН 59:01.0000000:78754-для строительства сети газоснабжения к жилому дому по улице Сигаева,2а в Мотовилихинском районе города Перми; КН 59:01.0000000:75512-строительство сети теплоснабжения к зданию по ул.Сигаева,4а; КН 59:01.0000000:8986-для размещения промышленных объектов

Каталог координат, м		
№ точки границы	X	Y
участок №1 площадь -4835 кв.м.		
1	523409,98	2238004,26
2	523408,43	2238008,06
3	523404,59	2238007,44
4	523403,21	2238009,10
5	523399,54	2238008,23
6	523378,98	2238043,02
7	523363,79	2238072,86
8	523355,61	2238069,83
9	523351,50	2238068,31
10	523346,16	2238066,33
11	523331,77	2238096,40
12	523328,26	2238095,79
13	523310,72	2238134,36
14	523307,27	2238141,95
15	523305,94	2238141,61
16	523302,89	2238140,84
17	523289,57	2238168,38
18	523280,48	2238190,02
19	523278,97	2238193,62
20	523271,42	2238211,62
21	523262,92	2238208,84
22	523259,15	2238207,60
23	523235,40	2238199,82
24	523160,89	2238163,31
25	523165,97	2238145,60
26	523032,45	2238084,70
27	522949,37	2238106,20
28	522817,91	2238176,31
29	522802,11	2238191,87
30	522784,76	2238216,87
31	522757,52	2238267,65
32	522730,61	2238330,49
33	522686,16	2238415,73
34	522680,49	2238434,19
35	522644,80	2238505,76
36	522633,87	2238514,28
37	522608,54	2238520,12
38	522605,93	2238526,19
39	522602,33	2238524,47
40	522605,66	2238516,68
41	522631,08	2238510,82
42	522641,66	2238503,13
43	522676,76	2238432,69
44	522679,67	2238423,22
45	522700,09	2238380,63
46	522700,90	2238378,80
47	522726,76	2238329,23
48	522753,91	2238265,90
49	522781,34	2238214,77
50	522799,04	2238189,27
51	522815,51	2238173,05
52	522947,91	2238102,44
53	523032,82	2238080,48
54	523170,77	2238143,39
55	523165,66	2238161,20



Заявитель: ООО "МРСК Урала"

Владимирова А. Л.

подпись, печать

# Схема предполагаемых к использованию земель или части земельного участка

Лист 2

Объект: Реконструкция КЛ 6 кВ ПС 110 кВ Балмошная Транзит №46, 47 ПС-РП-42

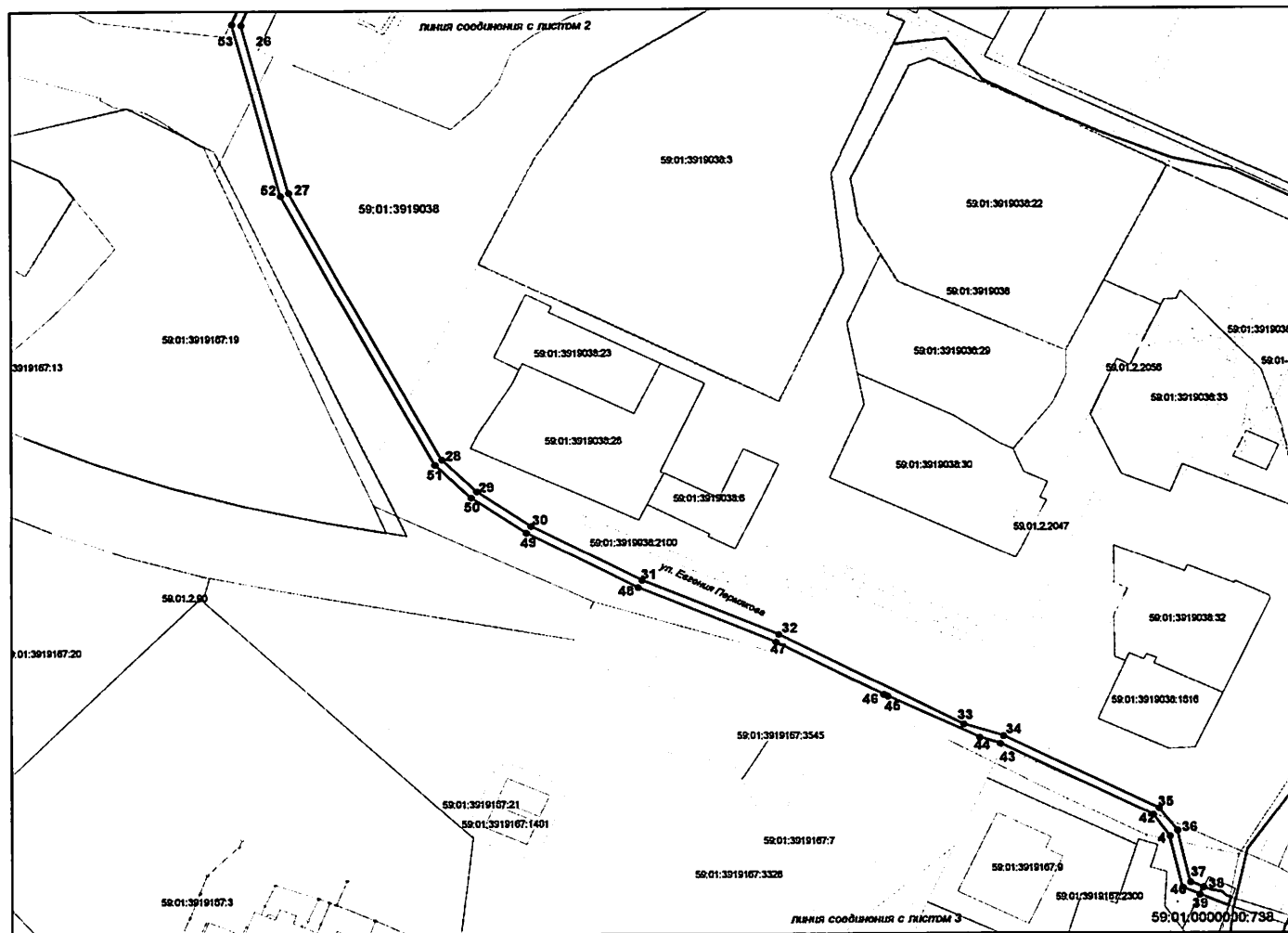
Местоположение: КН 59:01:0000000:78754, КН 59:01:0000000:75512, КН 59:01:0000000:8986, Пермский край, г. Пермь, Мотовилихинский район, ул. Гашкова, ул. Евгения Пермякова, ул. Сивилева, ул. Новгородская 6-я

Площадь земель или части земельного участка, кв.м: 7184 кв.м.

Категория земель: Земли населенных пунктов

Вид разрешенного использования: КН 59:01:0000000:78754-для строительства сети газоснабжения к жилому дому по улице Сигаева, 2а в Мотовилихинском районе города Перми; КН 59:01:0000000:75512-строительство сети теплоснабжения к зданию по ул.Сигаева, 4а; КН 59:01:0000000:8986-Для размещения промышленных объектов

Каталог координат, м		
по точкам границы	X	Y
продолжение каталога координат		
56	523236,91	2238196,10
57	523260,93	2238203,98
58	523264,71	2238205,21
59	523269,16	2238206,67
60	523275,41	2238191,86
61	523276,88	2238188,29
62	523285,92	2238166,72
63	523300,71	2238136,17
64	523305,01	2238137,25
65	523325,90	2238091,31
66	523329,47	2238091,93
67	523344,14	2238061,31
68	523353,16	2238064,65
69	523357,29	2238066,18
70	523361,84	2238067,87
71	523375,48	2238041,09
72	523396,20	2238006,02
73	523397,60	2238003,65
74	523398,47	2238003,86
75	523401,72	2238004,63
76	523402,97	2238003,13



Масштаб 1:2000

## Условные обозначения:

- в нов. образованная часть границы земельного участка
- существующая часть границы, имеющаяся в ГИИ с кадастра
- граница кадастрового к/а артела
- зона с особыми условиями использования территорий
- территориальная зона
- обозначение сооружений
- 59:01:3911588 — номер кадастрового к/а артела
- 59:01:3911579:558 — номер учтенного земельного участка

Заявитель: ОАО "МРСК Урала" Владимирова А. И.

подпись, печать

# Схема предполагаемых к использованию земель или части земельного участка

Лист 3

Объект: Реконструкция КЛ 6 кВ ПС 110 кВ Балмошная Транзит №46, 47 ПС-РП-42

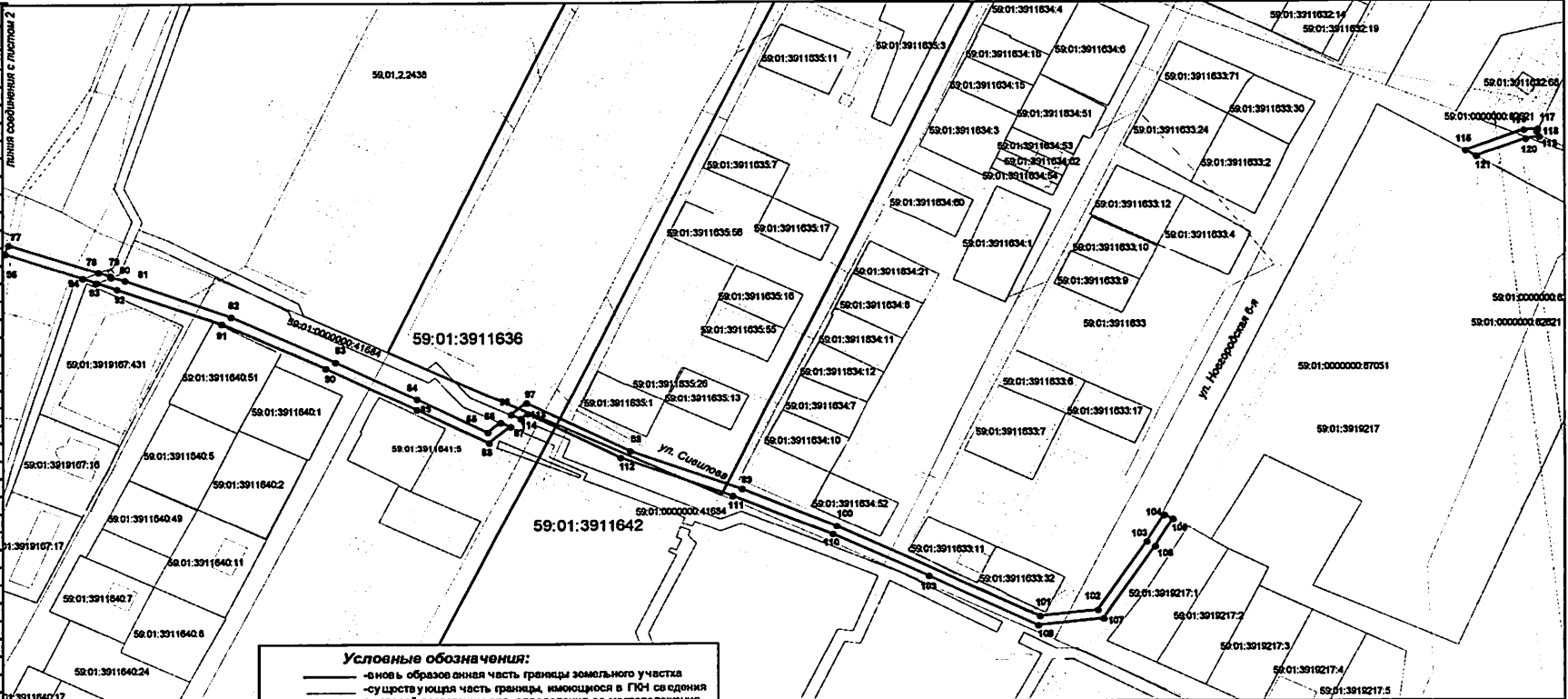
Местоположение: КН 59:01.0000000:78754, КН 59:01.0000000:75512, КН 59:01.0000000:8986, Пермский край, г. Пермь, Мотовилихинский район, ул. Гашкова, ул. Евгения Пермякова, ул. Сивилева, ул. Новгородская 6-я

Площадь земель или части земельного участка, кв.м: 7184 кв.м.

Категория земель: Земли населенных пунктов

Вид разрешенного использования: КН 59:01.0000000:78754-для строительства сети газоснабжения к жилому дому по улице Сигаева, 2а в Мотовилихинском районе города Перми; КН 59:01.0000000:75512-строительство сети теплоснабжения к зданию по ул.Сигаева, 4а; КН 59:01.0000000:8986-Для размещения промышленных объектов

Каталог координат, м		
№ точки границы	X	Y
участок №2 площадь -967 кв.м.		
77	522600,68	2238539,08
78	522588,45	2238575,58
79	522586,80	2238580,47
80	522586,25	2238580,73
81	522584,73	2238586,67
82	522568,27	2238629,80
83	522547,93	2238672,26
84	522531,34	2238705,50
85	522516,41	2238734,24
86	522520,76	2238739,50
87	522518,86	2238743,50
88	522511,64	2238734,77
89	522526,54	2238705,54
90	522545,20	2238668,26
91	522565,12	2238626,00
92	522580,85	2238583,21
93	522583,80	2238574,84
94	522585,79	2238569,19
95	522596,88	2238537,75
участок №3 площадь -1267 кв.м.		
96	522524,29	2238743,77
97	522529,45	2238749,99
98	522507,74	2238792,16
99	522490,40	2238837,73
100	522473,64	2238876,31
101	522433,31	2238959,78
102	522435,96	2238983,41
103	522466,43	2239003,27
104	522478,45	2239010,43
105	522476,62	2239013,99
106	522464,31	2239006,67
107	522432,20	2238985,72
108	522429,20	2238959,07
109	522451,27	2238913,95
110	522470,00	2238874,65
111	522487,34	2238833,99
112	522504,81	2238788,13
113	522524,66	2238750,49
114	522522,40	2238747,76
участок №4 площадь -115 кв.м.		
115	522640,58	2239133,29
116	522649,71	2239157,26
117	522650,01	2239162,94
118	522648,98	2239162,63
119	522646,67	2239163,57
120	522645,75	2239158,08
121	522638,01	2239137,75



## Условные обозначения:

- линия обозначения часть границы земельного участка
- сущность уступающая часть границы, имеющая в ГИО сведения о которой достаточны для определения ее местоположения
- граница кадастрового квартала
- зона с особыми условиями использования территорий
- территориальная зона
- обозначение сооружений
- 59:01.3911588 -номер кадастрового квартала
- 59:01.3911579:550 -номер учтенного земельного участка

Масштаб 1:2000

## Описание границ смежных землепользователей:

от точки 77 до точки 78 земли Мунципальное образование г. Пермь от точки 78 до точки 80 участок КН 59:01.0000000:8986 от точки 80 до точки 86 земли Мунципальное образование г. Пермь от точки 86 до точки 87 участок КН 59:01.0000000:41684 от точки 87 до точки 94 земли Мунципальное образование г. Пермь от точки 93 до точки 94 участок КН 59:01.0000000:8986 от точки 94 до точки 95 земли Мунципальное образование г. Пермь от точки 95 до точки 77 участок КН 59:01.0000000:738

от точки 96 до точки 104 земли Мунципальное образование г. Пермь от точки 104 до точки 105 участок КН 59:01.0000000:87051 от точки 105 до точки 114 земли Мунципальное образование г. Пермь от точки 114 до точки 96 участок КН 59:01.0000000:41684

от точки 115 до точки 121 земли Мунципальное образование г. Пермь от точки 121 до точки 115 участок КН 59:01.0000000:87051

Заявитель: "ОАО" МРСК Урала

Владимирова А. И.

подпись, печать